

"Año del Bicentenario, de la consolidación de nuestra independencia y de la conmemoración de las heroicas batallas de Junín y Ayacucho"

**RESOLUCIÓN GERENCIAL N° 093-2024-MPLP/GIYAT**

Tingo María, 19 de Abril de 2024.

VISTO;

Visto; el Informe N° 0183-2024-SGFP-GIYAT-MPLP de fecha 29 de febrero de 2024, presentado por el Sub-Gerente de Formalización de la Propiedad, solicitando la aprobación del Plano de Ubicación, Localización y Perimétrico, el Plano de Trazado y Lotización, así como la memoria descriptiva del área de terreno ocupado por el **Centro Poblado de San Jose de Pucate**, distrito de Jose Crespo Castillo, Provincia de Leoncio Prado, Departamento de Huánuco.

CONSIDERANDO:

Que, en el artículo 194° de la Constitución Política del Estado, modificada por las Leyes de Reforma Constitucional N° 27680, 28607 y 30305, concordante con el artículo II del Título Preliminar de la Ley Orgánica de Municipalidades, señala que las municipalidades provinciales y distritales conforme a Ley, son los órganos de gobierno local, que tienen autonomía política, económica y administrativa, en los asuntos de su competencia. La autonomía que la Constitución establece para las municipalidades radica en la facultad de ejercer actos de gobierno, administrativos y de administración, con sujeción al ordenamiento jurídico.

Que, en el artículo 4° de la Ley N° 28687, entidades competentes del proceso de formalización, 4.1 Las Municipalidades Provinciales, en el ámbito de sus circunscripciones territoriales, asumen de manera exclusiva y excluyente la competencia correspondiente a la formalización de la propiedad informal hasta la inscripción de los títulos de propiedad, en concordancia con lo dispuesto por el numeral 1.4 del artículo 73° y numeral 1.4.3 del artículo 79° de la Ley N° 27972, 4.2 Las municipalidades provinciales planifican, organizan y coordinan, en armonía con los planes de desarrollo urbano de cada localidad, el proceso de formalización de la propiedad informal mediante el reconocimiento, verificación y saneamiento físico legal de los asentamientos humanos, hasta la inscripción de los títulos u otros instrumentos en el Registro de Predios de la Superintendencia Nacional de los Registros Públicos (SUNARP), 4.3 Corresponde al alcalde provincial, en el ámbito de su circunscripción territorial, suscribir los títulos de propiedad y los demás instrumentos de formalización. Que en la Ordenanza Municipal N° 017-2013-MPLP, que aprueba el Reglamento de Organización y Funciones en el Sub Capítulo V-4 en el numeral 15, indica supervisar y controlar los procesos de habilitaciones urbanas dentro de su competencia de propiedad de tierra para uso urbano.

Que, en la Ley N° 31056 Ley que amplía los plazos de la titulación de terrenos ocupados por posesiones informales y dicta medidas para la formalización y su Reglamento amplía los plazos de la titulación de terrenos ocupados por posesiones informales y dicta medidas para la formalización; con la finalidad de promover el acceso de las familias de menores recursos a la propiedad predial formal, con seguridad jurídica sostenible en el tiempo, elevando el nivel de bienestar económico y social de dicha población a nivel nacional, y potenciando el uso de la propiedad dentro de la economía formal, así como las garantías para el acceso al sistema financiero.

Que, en la Ley 31056 Ley que amplía los plazos de la titulación de terrenos ocupados por posesiones informales y dicta medidas para la formalización, en el artículo 6° Gratuidad de la adjudicación, La adjudicación de los lotes de vivienda que se ejecute en el marco de la presente ley se realiza a título gratuito. No se cobrará por metro cuadrado adjudicado y en el artículo 7° Exoneraciones, establece que 7.1 Exonerase del pago de tasas registrales, municipales, aranceles u otros cobros que cualquier institución pública exige por la prestación de sus servicios al Organismo de

"Año del Bicentenario, de la consolidación de nuestra independencia, y de la conmemoración de las heroicas batallas de Junín y Ayacucho"

Pag. 2 / **RESOLUCIÓN GERENCIAL N° 093-2024-MPLP/GIYAT**

Formalización de la Propiedad Informal (COFOPRI), para la ejecución de sus acciones y procedimientos de formalización de la propiedad predial, en el ámbito nacional, 7.2 Las municipalidades provinciales están exoneradas de los pagos ante las entidades del Estado para el procedimiento de formalización de la propiedad predial que realizan en el ámbito de su jurisdicción, 7.3 El plazo de vigencia de las exoneraciones es hasta el 31 de diciembre de 2026. Esta exoneración comienza a contarse inmediatamente después del vencimiento del plazo actualmente vigente.


Que, en el artículo 50° de la Resolución N° 97-2013-SUNARP/SN, emitido por la Superintendencia Nacional de Registros Públicos, señala que para la inscripción de Plano Perimétrico de una posesión informal o sus modificaciones se debe presentar; a). Resolución Administrativa que aprueba el plano Ubicación Localización expedido por el organismo competente, b). Plano Perimétrico y Ubicación aprobado por el organismo competente, georreferenciado a la Red Geodésica Nacional referida al Datum y proyección en coordenadas.

Que, en el artículo 51° de la Resolución N° 97-2013-SUNARP/SN, emitido por la Superintendencia Nacional de Registros Públicos, señala que para la inscripción de Plano de trazado y lotización de una posesión informal, debe encontrarse inscrito el plano perimétrico respectivo y presentarse: a) Resolución administrativa que aprueba el plano de trazado y lotización expedida por el organismo competente; b) Plano de trazado y lotización georreferenciado a la Red Geodésica Nacional referida al Datum y proyección en coordenadas oficiales, aprobado por el organismo competente, que incluya la relación de manzanas y lotes que conforman la posesión informal. Si el plano no incluyera dicha relación podrá presentarse la memoria descriptiva que la comprenda. En la lámina correspondiente al plano de trazado y lotización se incluirá, en forma superpuesta, los linderos del plano perimétrico inscrito en el Registro. La superposición antes referida deberá señalarse expresamente en la leyenda del plano. Tratándose de posesiones informales ubicadas en terrenos de propiedad privada en los que el organismo competente promueva la conciliación, se presentará además copia certificada del acta de conciliación en la que conste la autorización expresa de los propietarios a que alude el numeral 40.3 del artículo 40 del Reglamento del Título I de la Ley N° 28687, aprobado por Decreto Supremo N° 006-2006-VIVIENDA

Que, en la Ordenanza Municipal N° 036-2007-MPLP, donde se desconcentran las competencias para que las Gerencias de la Municipalidad Provincial emitan resoluciones en asuntos administrativos concernientes a su cargo.

Que, con la ORDENANZA MUNICIPAL N°005-2023-MPLP, en su **Artículo 1°**- Crea el programa de titulación Masiva denominado "**Soy Propietario**" en predios urbano Marginal (zona de expansión urbana: Asentamientos Humanos, Pueblos Jóvenes, Asociaciones de Viviendas y otras formas de organizaciones de base), y urbano Rural ( Caseríos y Centros Poblados), de la jurisdicción de la provincia de Leoncio Prado. La cual será aplicable **Exclusivamente** en los sectores que no han tenido proceso de titulación y/o formalización de predios urbanos por parte de la municipalidad provincial de Leoncio Prado. Y en su **Artículo 2°** Aprueba los Procedimientos del programa de titulación masiva denominado "Soy Propietario" en predios urbano Marginal (zona de expansión urbana: Asentamientos Humanos, Pueblos Jóvenes, Asociaciones de Viviendas y otras formas de organizaciones de base), y urbano Rural (Caseríos y Centros Poblados), de la jurisdicción de la provincia de Leoncio Prado, Región Huánuco. La cual consta de III capítulos, 09 Artículos, Disposiciones Generales, 11 Artículos de Disposiciones Complementarios y Transitorias y 02 Dispersiones Finales, municipalidad provincial de Leoncio Prado. - Región Huánuco.

Que, mediante el INFORME N° 019-2024-SFP-GIYAT/JEC y el INFORME N° 0183-2024-SGFP-GIYAT-MPLP/TM, sobre la APROBACIÓN E INSCRIPCIÓN del Plano de ubicación, localización y perimétrico, así como la memoria descriptiva del área de terreno ubicado por el Centro Poblado de San Jose de Pucate,



"Año del Bicentenario, de la consolidación de nuestra independencia y de la conmemoración de las heroicas batallas de Junín y Ayacucho"

Pag. 3 / **RESOLUCIÓN GERENCIAL N° 093-2024-MPLP/GIYAT**

distrito de Jose Crespo Castillo, provincia de Leoncio Prado, región Huánuco; las medidas perimétricas y colindancia del predio matriz son los siguientes:

**POLIGONO 1**

Las medidas y linderos son los siguientes:

- Por el Norte : Con la Parcela N° 033832, con..... 509.27 ml
- Por el Sur : Con la Parcela N° 033833, con.....467.62 ml
- Por el Este : Con el Área no Catastrada, con..... 181.32 ml
- Por el Oeste: Con la I.E. N° 537 (P. E. N° 11042311) y la Carretera de acceso a Pavayacu, con..... 468.59 ml

AREA: 79,434.59 m2.  
PERIMETRO: 1,626.80.

**POLIGONO 2**

Linderos y colindancias:

- Por el Norte : Con la Parcela N° 033860, con..... 374.96 ml
- Por el Sur : Con la Parcela N° 033847, con..... 360.63 ml
- Por el Este : Con la Carretera de acceso a Pavayacu, con.....202.26 ml
- Por el Oeste : Con el Polígono 3 y área de salud (P. E. N° 11040810), con..379.41 ml

AREA: 66,963.97 m².  
PERIMETRO: 1,317.26 m.

**POLIGONO 3**

Linderos y colindancias:

- Por el Norte : Con la Parcela N° 033860, con..... 202.99 ml
- Por el Sur : Con la Parcela N° 033847 y 033848, con..... 215.80 ml
- Por el Este : Con el polígono 2 y área de salud(P.E.N° 11040810), con.....199.41 ml
- Por el Oeste : Con la Parcela N° 033859, con.....200.44 ml

AREA: 41,710.05 m².  
PERIMETRO: 818.64 m.

Así mismo con mencionado informe la Sub-Gerencia de Formalización de la Propiedad solicita la Aprueba la inscripción del Plano de Trazado y Lotización, así como la memoria descriptiva en la Superintendencia Nacional de Registros Públicos – SUNARP - Oficina Registral Tingo María; del area de terreno ocupado por el Centro Poblado de San Jose de Pucate, distrito de Jose Crespo Castillo, provincia de Leoncio Prado, región Huánuco; que contiene tres (03) polígonos, asimismo señala que, siendo necesario la aprobación de los planos de trazado y lotización y su respectiva memoria descriptiva, para su inscripción en los Registros Públicos y lograr la independización de cada lote, para la expedición del título de propiedad a cada uno de los poseesionarios.

Que, en el artículo 39° de la Ley Orgánica de Municipalidades, Ley N° 27972 establece que: Los Concejos Municipales ejercen sus funciones de gobierno mediante la aprobación de ordenanzas y acuerdos.



Los asuntos administrativos concernientes a su organización interna, los resuelven a través de resoluciones de concejo. (...), en concordancia con el artículo 41° del mismo cuerpo legal señalado, indica que los acuerdos son decisiones, que toma el concejo, referidas a asuntos específicos de interés público, vecinal o institucional, que expresan la voluntad del órgano de gobierno para practicar un determinado acto o sujetarse a una conducta o norma institucional.

**SE RESUELVE:**

**Artículo 1°.- APROBACION E INSCRIPCION DEL PLANO DE UBICACIÓN, LOCALIZACION Y PERIMETRICO**, así como, LA MEMORIA DESCRIPTIVA del área de terreno ocupado por el, CENTRO POBLADO DE SAN JOSE DE PUCATE, DISTRITO DE JOSE CRESPO CASTILLO, PROVINCIA DE LEONCIO PRADO, DEPARTAMENTO DE HUÁNUCO. De los polígonos: 01, 02 y 03 con área total de 188,108.61 m<sup>2</sup> y perímetro 3,762.70 ml en la Superintendencia Nacional de Registros Públicos – SUNARP - Oficina Registral Tingo María.



CUADRO DE RESUMEN DE AREAS DE POLIGONO		
DESCRIPCION	AREA	PERIMETRO
Poligono 01	79,434.59 m <sup>2</sup>	1,626.82 m.
Poligono 02	66,963.97 m <sup>2</sup>	1,317.25 m.
Poligono 03	41,710.05 m <sup>2</sup>	818.64 m.
<b>TOTAL</b>	<b>188,108.61 m<sup>2</sup></b>	<b>3,762.70 ml</b>

**DEL AREA PERIMETRICA:**

La zona urbana del Centro Poblado de San José de Pucate, distrito José Crespo y castillo, provincia de Leoncio Prado, está conformado por el Polígono 01, Polígono 02 y Polígono 03, que a continuación se describen:

**POLIGONO 1**

Las medidas y linderos son los siguientes:

Por el Norte : Con la Parcela N° 033832, con..... 509.27 ml

Por el Sur : Con la Parcela N° 033833, con.....467.62 ml

Por el Este : Con el Área no Catastrada, con..... 181.32 ml

Por el Oeste: Con la I.E. N° 537 (P. E. N° 11042311) y la Carretera de acceso a Pavayacu, con..... 468.59 ml

AREA: 79,434.59 m<sup>2</sup>.

PERIMETRO: 1,626.80ml.

CUADRO TECNICOS DE COORDENADAS UTM DATUM WGS84 ZONA 18S					
VERTICE	LADO	DIST.	ANGULO	ESTE	NORTE
P1	P1 - P2	181.32	111°9'0"	373218.3300	9018634.2200
P2	P2 - P3	113.18	72°14'17"	373222.6500	9018815.4900
P3	P3 - P4	169.89	180°2'15"	373114.0700	9018783.5400
P4	P4 - P5	226.20	179°59'1"	372951.0600	9018735.6900
P5	P5 - P6	59.16	89°28'26"	372734.0332	9018671.9165
P6	P6 - P7	13.12	172°41'56"	372751.2340	9018615.3076
P7	P7 - P8	4.79	96°36'44"	372756.6126	9018603.3410

P8	P8 - P9	125.92	180°0'0"	372761.1824	9018604.7898
P9	P9 - P10	78.55	273°17'11"	372881.2158	9018642.8439
P10	P10 - P11	137.15	266°38'22"	372900.6230	9018566.7267
P11	P11 - P12	49.90	97°59'57"	372769.9361	9018525.1090
P12	P12 - P13	294.59	79°52'39"	372778.3135	9018475.9196
P13	P13 - P1	173.03	180°0'11"	373055.5100	9018575.6500



**POLIGONO 2**

Linderos y colindancias:

- Por el Norte : Con la Parcela N° 033860, con..... 374.96 ml
- Por el Sur : Con la Parcela N° 033847, con..... 360.63 ml
- Por el Este : Con la Carretera de acceso a Pavayacu, con.....202.26 ml
- Por el Oeste : Con el Poligono 3 y área de salud (P. E. N° 11040810), con..379.41 ml

AREA: 66,963.97 m².

PERIMETRO: 1,317.26 m.

**CUADRO TECNICOS DE COORDENADAS UTM DATUM WGS84 ZONA 18S**

VERTICE	LADO	DIST.	ANGULO	ESTE	NORTE
P14	P14 - P15	374.96	92°7'18"	372363.5574	9018545.8854
P15	P15 - P16	60.17	87°52'42"	372718.0371	9018668.1020
P16	P16 - P17	12.18	189°50'29"	372735.5287	9018610.5357
P17	P17 - P18	129.91	162°55'20"	372741.0092	9018599.6592
P18	P18 - P19	360.63	99°10'58"	372762.8204	9018471.5907
P19	P19 - P20	61.13	88°3'11"	372421.5317	9018355.0873
P20	P20 - P21	90.00	89°59'60"	372403.7601	9018413.5766
P21	P21 - P22	80.00	270°0'1"	372489.8724	9018439.7414
P22	P22 - P23	90.00	269°59'60"	372466.6142	9018516.2859
P23	P23 - P14	58.28	90°0'0"	372380.5017	9018490.1204

**POLIGONO 3**

Linderos y colindancias:

- Por el Norte : Con la Parcela N° 033860, con..... 202.99 ml
- Por el Sur : Con la Parcela N° 033847 y 033848, con..... 215.80 ml
- Por el Este : Con el polígono 2 y área de salud(P.E.N° 11040810), con.....199.41 ml
- Por el Oeste : Con la Parcela N° 033859, con.....200.44 ml

AREA: 41,710.05 m².

PERIMETRO: 818.64 m.

VERTICE	LADO	DIST.	ANGULO	ESTE	NORTE
P24	P24 - P14	202.99	95°46'45"	372171.6500	9018479.7200
P14	P14 - P19	199.41	87°52'42"	372363.5574	9018545.8854
P19	P19 - P27	77.66	91°56'47"	372421.5317	9018355.0873
P27	P27 - P28	138.14	180°20'4"	372348.0400	9018330.0000
P28	P28 - P24	200.44	84°3'40"	372217.5700	9018284.6100



**Artículo 2°.- APROBACION E INSCRIPCION DEL PLANO DE TRAZADO Y LOTIZACION**, así como, LA MEMORIA DESCRIPTIVA del área de terreno ocupado por el CENTRO POBLADO DE SAN JOSE DE PUCATE, DISTRITO DE JOSE CRESPO CASTILLO, PROVINCIA DE LEONCIO PRADO, DEPARTAMENTO DE HUÁNUCO, a efecto de inscribirse el Polígono 01, con un area de 79,434.59 m<sup>2</sup> y perímetro de 1,626.80 ml; polígono 02, con un area de 66,963.97 m<sup>2</sup> y perímetro de 1,317.26 ml; y 03 polígono con un area de 41,710.05 m<sup>2</sup> y perímetro de 818.64 ml; en la Superintendencia Nacional de Registros Públicos - SUNARP - Oficina Registral Tingo María, de acuerdo al siguiente detalle;


**DE LA LOTIZACION:**

La Lotización de la zona urbana del Centro Poblado de San José de Pucate, distrito José Crespo y Castillo, se realiza sobre el Polígono 01, Polígono 02 y Polígono 03, que la conforman, producto del cual se genera un total de **28 Manzanas y 274 Lotes**, que a continuación se muestran:

	MANZANA	LOTE	AREA (m <sup>2</sup> )	PERIM. (m)
POLIGONO 01	A1	1	179.83	84.16
		2	457.01	98.15
		3	270.42	87.13
		4	267.59	86.37
		5	264.75	85.61
		6	261.91	84.85
		7	259.08	84.09
		8	256.24	83.34
		9	253.40	82.59
		10	250.57	81.83
		11	247.73	81.07
		12	244.89	80.31
		13	113.30	71.75
		14	367.97	87.01
		15	469.93	92.68
			16	458.59
		<b>SUB TOTAL</b>	<b>4,623.21</b>	
	B1	1 (Área Comunal)	17,111.84	594.22

"Año del Bicentenario, de la consolidación de nuestra independencia y de la conmemoración de las heroicas batallas de Junín y Ayacucho"

Pag. 7 / **RESOLUCIÓN GERENCIAL N° 093-2024-MPLP/GIYAT**



	2 (Cementerio)	10,000.00	400.00
	3 (Área Reservada)	30,112.52	775.30
	<b>SUB TOTAL</b>	<b>57,224.36</b>	
C1	1	450.00	90.00
	2	481.00	100.00
	3	119.00	48.00
	4	300.00	80.00
	5	420.80	88.05
	6	412.55	87.50
	7	450.00	90.00
	8	450.00	90.00
	9	450.00	90.00
	<b>SUB TOTAL</b>	<b>3,533.35</b>	
D1	1	200.00	60.00
	2	400.00	80.00
	3	200.00	60.00
	4	200.00	60.00
	5	168.61	56.86
	6	164.94	56.50
	7	200.00	60.00
	8	200.00	60.00
	9	200.00	60.00
	10	200.00	60.00
	11	200.00	60.00
	<b>SUB TOTAL</b>	<b>2,333.55</b>	
E1	1	439.68	88.64
	2	428.33	87.13
	3	416.99	85.62
	4	405.64	84.10
	5	264.12	72.84
	6	259.08	71.83
	7	254.04	70.82
	8	248.99	69.81
	9	243.96	68.80
	10	238.91	67.79
	11	233.87	66.79

"Año del Bicentenario, de la consolidación de nuestra independencia y de la conmemoración de las heroicas batallas de Junín y Ayacucho"


Pag. 8 / **RESOLUCIÓN GERENCIAL N° 093-2024-MPLP/GIYAT**



		12	228.94	65.78	
		<b>SUB TOTAL</b>	<b>3,662.55</b>		
	<b>SUB TOTAL</b>		<b>71,377.02</b>		
<b>POLIGONO 02</b>	<b>A</b>	1	286.63	89.75	
		2	278.92	89.38	
		3	280.83	89.89	
		4	282.75	90.40	
		5	284.66	90.91	
		6 (Iglesia Evangélica)	575.05	106.68	
		7	290.39	92.44	
		8	292.32	92.95	
		9	300.00	70.00	
		10	290.35	68.72	
			<b>SUB TOTAL</b>	<b>3,161.90</b>	
		<b>B</b>	1 (Área Recreacional)	7,336.22	344.04
			<b>SUB TOTAL</b>	<b>7,336.22</b>	
		<b>C</b>	1	1,983.00	179.40
			2	450.00	90.00
			3	450.00	90.00
			4	450.00	90.00
			5	299.25	103.30
			6	299.25	103.30
			7	299.25	103.30
			8	339.30	105.11
			9	454.48	117.72
			10	248.50	109.40
			11	253.47	109.60
			<b>SUB TOTAL</b>	<b>5,531.50</b>	
		<b>D</b>	1	480.00	92.00
			2	480.00	92.00
			3	480.00	92.00
	4		480.00	92.00	
	5		480.00	92.00	
	6		300.00	95.00	
	7		300.00	95.00	
	8		362.51	98.15	

"Año del Bicentenario, de la consolidación de nuestra independencia y de la conmemoración de las heroicas batallas de Junín y Ayacucho"

Pag. 9 / **RESOLUCIÓN GERENCIAL N° 093-2024-MPLP/GIYAT**




	9	421.79	101.12
	10	300.00	95.00
	11	300.00	95.00
	<b>SUB TOTAL</b>	<b>4,384.30</b>	
E	1 (Municipalidad de C. P.)	6,400.00	
	<b>SUB TOTAL</b>	<b>6,400.00</b>	
F	1	280.46	94.14
	2	302.37	95.63
	3	304.28	96.14
	4	306.19	96.65
	5	308.11	97.16
	6	310.02	97.67
	7	311.93	98.18
	8	313.84	98.69
	9	315.75	99.20
	10 (Iglesia Evangélica)	273.00	68.00
	11	278.84	68.90
	<b>SUB TOTAL</b>	<b>3,304.79</b>	
G	1	464.00	90.00
	2	228.53	60.56
	3	349.53	103.38
	4	351.70	103.93
	5	353.88	104.47
	6	356.05	105.01
	7	358.23	105.55
	8	360.40	106.10
	9	368.00	78.00
	10	359.33	76.92
	<b>SUB TOTAL</b>	<b>3,549.65</b>	
H	1	309.40	70.94
	2	309.40	70.94
	3	300.00	95.00
	4	318.80	95.94
	5	300.00	95.00
	6	318.80	95.94
	7	400.00	100.00



"Año del Bicentenario, de la consolidación de nuestra independencia, y de la conmemoración de las heroicas batallas de Junín y Ayacucho"

Pag. 11 / **RESOLUCIÓN GERENCIAL N° 093-2024-MPLP/GIYAT**



		<b>SUB TOTAL</b>	<b>4,315.42</b>	
K		1	345.00	76.00
		2	349.88	76.65
		3	350.31	108.42
		4	352.22	108.93
		5	354.13	109.43
		6	356.04	109.94
		7	357.96	110.45
		8	359.86	110.96
		9	482.80	116.56
		10	400.00	80.00
		11	300.00	70.00
		12	275.79	67.58
		<b>SUB TOTAL</b>	<b>4,283.99</b>	
		<b>SUB TOTAL</b>	<b>52,785.30</b>	
POLIGONO 03	L	1	335.00	76.80
		2	330.94	76.21
		3	332.75	113.38
		4	334.26	113.83
		5	332.50	76.60
		6	340.52	77.82
			<b>SUB TOTAL</b>	<b>2,005.97</b>
	M	1	400.00	100.00
		2	400.00	100.00
		3	200.00	60.00
		4	200.00	60.00
		5	200.00	60.00
		6	200.00	60.00
		7	200.00	60.00
		8	200.00	60.00
		9	200.00	60.00
		10	200.00	60.00
		11	200.00	60.00
		12	200.00	60.00
13	200.00	60.00		
14	200.00	60.00		
	<b>SUB TOTAL</b>	<b>3,200.00</b>		
N	1	200.00	60.00	
	2	200.00	60.00	

"Año del Bicentenario, de la consolidación de nuestra independencia, y de la conmemoración de las heroicas batallas de Junín y Ayacucho"

Pag. 12 / RESOLUCIÓN GERENCIAL N° 093-2024-MPLP/GIYAT



	3	200.00	60.00
	4	310.82	71.09
	5	295.99	69.61
	6	200.00	60.00
	7	200.00	60.00
	8	200.00	60.00
	<b>SUB TOTAL</b>	<b>1,806.81</b>	
O	1	200.00	60.00
	2	200.00	60.00
	3	200.00	60.00
	4	273.76	67.39
	5	258.95	65.91
	6	200.00	60.00
	7	200.00	60.00
	8	200.00	60.00
	<b>SUB TOTAL</b>	<b>1,732.71</b>	
P	1	200.00	60.00
	2	200.00	60.00
	3	200.00	60.00
	4	200.00	60.00
	5	200.00	60.00
	6	200.00	60.00
	7	200.00	60.00
	8	200.00	60.00
	9	200.00	60.00
	10	200.00	60.00
	11	200.00	60.00
	12	200.00	60.00
	13	200.00	60.00
	14	200.00	60.00
	15	200.00	60.00
	16	200.00	60.00
<b>SUB TOTAL</b>	<b>3,200.00</b>		
Q	1	200.00	60.00
	2	400.00	80.00
	3	200.00	60.00
	4	230.20	63.04
	5	245.23	64.54
	6	200.00	60.00

"Año del Bicentenario, de la consolidación de nuestra independencia, y de la conmemoración de las heroicas batallas de Junín y Ayacucho"

Pag. 13 / RESOLUCIÓN GERENCIAL N° 093-2024-MPLP/GIYAT



R	7	200.00	60.00
	8	200.00	60.00
	9	200.00	60.00
	<b>SUB TOTAL</b>	<b>2,075.43</b>	
	1	200.00	60.00
	2	200.00	60.00
	3	200.00	60.00
	4	200.00	60.00
	5	269.13	66.94
	6	285.07	68.53
	7	200.00	60.00
8	200.00	60.00	
9	200.00	60.00	
10	200.00	60.00	
<b>SUB TOTAL</b>	<b>2,154.20</b>		
S	1	200.00	60.00
	2	200.00	60.00
	3	200.00	60.00
	4	200.00	60.00
	5	200.00	60.00
	6	200.00	60.00
	7	200.00	60.00
	8	200.00	60.00
	9	200.00	60.00
	10	200.00	60.00
	11	200.00	60.00
	12	200.00	60.00
	13	200.00	60.00
	14	200.00	60.00
	15	200.00	60.00
	16	200.00	60.00
<b>SUB TOTAL</b>	<b>3,200.00</b>		
T	1	200.00	60.00
	2	200.00	60.00
	3	200.00	60.00
	4	236.71	63.69
	5	221.89	62.20
	6	200.00	60.00
	7	200.00	60.00

"Año del Bicentenario, de la consolidación de nuestra independencia, y de la conmemoración de las heroicas batallas de Junín y Ayacucho"

Pag. 14 / RESOLUCIÓN GERENCIAL N° 093-2024-MPLP/GIYAT



	8	200.00	60.00
	<b>SUB TOTAL</b>	<b>1,658.60</b>	
U	1	200.00	60.00
	2	200.00	60.00
	3	200.00	60.00
	4	199.67	59.97
	5	184.85	58.49
	6	200.00	60.00
	7	200.00	60.00
	8	200.00	60.00
		<b>SUB TOTAL</b>	<b>1,584.52</b>
V	1 (Polideportivo)	3,200.05	240.00
	<b>SUB TOTAL</b>	<b>3,200.05</b>	
X	1	400.00	80.00
	2	200.00	60.00
	3	200.00	60.00
	4	308.97	70.92
	5	324.91	72.51
	6	200.00	60.00
	7	200.00	60.00
	8	200.00	60.00
	9	200.00	60.00
		<b>SUB TOTAL</b>	<b>2,233.88</b>
	<b>SUB TOTAL</b>	<b>28,052.17</b>	
	<b>SUB TOTAL</b>	<b>152,214.49</b>	
	<b>AREA DE CIRCULACION</b>	<b>35,894.12</b>	
<b>TOTAL</b>	<b>28</b>	<b>274</b>	<b>188,108.61</b>

**Artículo 3°.- ENCARGAR** el cumplimiento de la presente Resolución Gerencial a la Gerencia Municipal, Sub Gerencia de Formalización de la Propiedad y demás unidades orgánicas pertinentes.

**Artículo 4°.- NOTIFICAR** a la Gerencia Municipal, Sub Sub Gerencia de Formalización de la Propiedad, y demás órganos y unidades orgánicas pertinentes de la MPLP.

**Artículo 5°.- NOTIFICAR** a la Oficina de Tecnologías de Información para su PUBLICACION en el portal de Transparencias de la Municipalidad Provincial de Leoncio Prado.

Regístrese, comuníquese, cúmplase y archívese.

MUNICIPALIDAD PROVINCIAL DE LEONCIO PRADO  
TINGO MARIA  
Ing. Civil *[Firma]* **Mauro Maiparte Piro**  
GERENTE DE INFRAESTRUCTURA Y ACCESORIAMIENTO TERRITORIAL